

I/170917/2023

HARYANA STATE POLLUTION CONTROL BOARD
C-11, SECTOR-6, PANCHKULA
Ph. 0172-2577870-73
E-mail-see2hspcb@gmail.com

Dated:- 09/08/2023

To

The Secretary,
Minister of Environment, Forest and Climate Change,
Government of India, Paryavaran Bhawan, Jorbagh
Road, New Delhi-110003

Subject:-Proceeding of the Public hearing under the provision of EIA notification 2006 (as amended) of M/s R.M Mines and Infra Pvt. Ltd. at Vill-Toka, Naraingarh, Ambala for proposed project for Boulder, Gravel & Sand Mine (minor mineral) in 8 village namely Toka, Sangrani, Rao Majra, Shahpur, Dera, Hamidpur and Dehar District Ambala, State of Haryana under the Chairmanship of Dr. Vivek Bharti, IAS, Additional Deputy Commissioner, Ambala-reg.

Kindly refer to the subject noted above.

In this connection, please find enclosed herewith the copy of the Proceeding of the Public hearing under the provision of EIA notification 2006 (as amended) of M/s R.M Mines and Infra Pvt. Ltd. at Vill-Toka, Naraingarh, Ambala for proposed project for Boulder, Gravel & Sand Mine (minor mineral) in 8 village namely Toka, Sangrani, Rao Majra, Shahpur, Dera, Hamidpur and Dehar District Ambala, State of Haryana under the Chairmanship of Dr. Vivek Bharti, IAS, Additional Deputy Commissioner, Ambala held on 06.06.2023 along with attendance of officers and residents of nearby village, videography and photographs of public hearing received from the Regional Officer, Ambala vide letter No. I/167087/2023 dated 22.06.2023 for information and necessary action.

DA/- Copy of minutes.

CC:-

A copy of the above alongwith copy of minutes with enclosure is forwarded to following for information and further necessary action please:-

1. The Additional Chief Secretary to Govt. of Haryana, Environment Department, Chandigarh.
2. The Director General, Environment Department, Haryana.
3. The Deputy Commissioner, Ambala.
4. The Chairman, Zila Parishad, District Ambala.
5. The Municipal Corporation / Committee, District Ambala.
6. The Regional Officer, HSPCB, Ambala. He is requested to send the copy of minutes to all the concerned Village Panchayat for displaying in their offices.
7. Sr. EE(IT), to ensure that the notice is uploaded on the website of the Board.
8. M/s R.M. Mines & Infra Private Limited, 149, Luxmi Garden, Yamunanagar Haryana-135001.

DA/- Copy of minutes

I/170917/2023

CC:-

A copy of the above is forwarded to the following for information please:-

1. PS to Chairman.
2. PA to Member Secretary.

Senior Environmental Engineer
for Member Secretary

2896746/2023/Estt.Br

Regional Office,**Haryana State Pollution Control Board**

Near The Orion Banquet, Naraingarh Road, Baldev Nagar, Ambala

Email-hspcbroamb@gmail.com

Dated: 22.06.2023

To

The Member Secretary,
Haryana Pollution Control Board,
Panchkula.

Sub: Draft EIA/EMP report submission of M/s R M Mines and Infra Pvt. Ltd. for conducting public hearing w.r.t proposed project for Minor Mineral Mining Project at "Toka Hamidpur Block" over an area of 247 acres in District Ambala.

Kindly refer File No.HSPCB-40/10/2023-Training Branch-HSPCB I/158035/2023 dated 28.03.2023.

In this connection, please find enclosed herewith the proceedings of the Public hearing held on 06.06.2023 along with attendance of Officers and residents of nearby villages attached as **Annexure-A**, Videography and photographs of the public hearing attached as **Annexure-B**.

This is submitted for your kind information and further necessary action, please.

DA/As above

Digitally Signed by Nitin

Regional Officer**Ambala Region**

Date: 22-06-2023 14:41:55

Reason: Approved

Proceeding of the Public Hearing under the provision of EIA notification 2006 (as amended) of M/s R. M Mines and Infra Pvt. Ltd. at Vill- Toka, Naraingarh, Ambala for proposed project for Boulder, Gravel & Sand mine (minor mineral) in 8 villages namely Toka, Sangrani, Rao Majra, Shahpur, Dera, Hamidpur and Dehar District Ambala, State of Haryana under the Chairmanship of Dr. Vivek Bharti IAS, Additional Deputy Commissioner, Ambala.

The Public hearing was held as a mandatory requirement under EIA notification dated 14.09.2006 as amended till date for the said project. Public notice was got published by Haryana State Pollution Control Board, Panchkula in the leading newspapers to conduct public hearing for Environmental Clearance of the project scheduled on 06.06.2023 at 11:00 AM.

PROJECT – M/s R. M Mines and Infra Pvt. Ltd. at Vill- Toka, Naraingarh, Ambala for proposed project for Boulder, Gravel & Sand mine (minor mineral) in 8 villages in Ambala with 44,60,000 T/Year production over an area of 247 ha located at Village Gadhauli-Ambli, Tehsil Naraingarh, District Ambala, State of Haryana.

Date: 06.06.2023.

Venue: Site of the proposed unit at Village Toka, Tehsil Naraingarh, District-Ambala.

Officers present:

1. Dr. Vivek Bharti, IAS, Additional Deputy Commissioner, Ambala.
2. Smt. Jayasharadha, SDM, Naraingarh.
3. Sh. Nitin Mehta, Regional Officer, HSPCB, Ambala.
4. Sh. Sukhram, Sc.B, HSPCB, Ambala.
5. Sh. Gurjeet Singh, Mining Officer, Ambala.
6. Sh. Subhash Chander, Superintendent, DIC, Ambala.
7. Sh. Sunil Kumar, Inspector, Mining Office, Ambala.
8. Sh. Rajesh Kumar, Zila Parishad, Chairman, Ambala

People of the concerned area of District Ambala were informed through Public notice in Newspapers and Public announcements to attend this hearing.

Dr. Vivek Bharti, IAS, Additional Deputy Commissioner, Ambala presided over this public hearing held on 06.06.2023 at site of the unit. The attendance of officers present from various departments and the residents of nearby villages is given at **Annexure-'A'**.

Besides Govt. Officers/ officials of the District Administration, residents from the nearby villages attended the hearing at site of the proposed unit.

Videography and Photographs of the hearing are enclosed herewith as **Annexure- 'B'**.

Sh. Nitin Mehta, Regional Officer, HSPCB, Ambala Region, welcomed the Additional Deputy Commissioner, Ambala, other Officers and general public present in the hearing. He explained about the necessity of the public hearing being held under provision of EIA notification of 2006, amended to date. He detailed about the requirement for obtaining Environmental Clearance under the provisions of EIA notification from Ministry of Environment, Forest & Climate Change, Govt. of India. He particularly emphasized that those present in the hearing should raise their queries/ suggestion/ objection regarding any problem which may crop after commissioning of this project.

Further, formal permission to start the process of public hearing was granted by the Chairman Dr. Vivek Bharti, IAS, Additional Deputy Commissioner, Ambala.

Thereafter Sh. Nitin Mehta, Regional Officer, HSPCB, Ambala Region requested the Project proponent to give the presentation of the project in detail and remedies taken by the project proponent to control the environmental impacts which may arise after establishment of the project.

The consultant of Project Proponent welcomed the participants and started the presentation. He explained about the project regarding project location, description of the project.

After the presentation, Sh. Nitin Mehta, RO HSPCB, Ambala, requested the public to raise their suggestions, objections, views, queries and doubts which may arise from the project.

Thereafter, the following queries were raised by the public:

S.no	Name and address of the stake holder	Question	Reply
1	Sh. Jasmer Village Hamidpur, Numberdaar	Earlier 10% of royalty was given to the villagers, wants to know the status of the same.	The PP has kept approximately Rs 1.00 Cr as CSR which will be sent on the local development activities as per the requirement of the locals. Apart from this the PP is also depositing 2.5% of the total annual royalty to the District Mineral fund which will be utilised for development

			activities in the villages around the mining area.
	<p>Sh. Nitin Mehta, RO HSPCB requested the people/ public to raise their doubts regarding the project</p> <p>Dr. Vivek Bharti, IAS, ADC, Ambala also encouraged the public to come out with their suggestions/ queries/ doubts, if any, pertaining to the proposed project so that the same may be cleared by the PP.</p>		
2	Sh. Dhaniram Village Chechi -Majra	He welcomed the project by saying mining should be opened, so that work related to it gets started.	-
3	Sh. Gurjeet Singh Village Miyanpur, Ambala	Mining should open, as it will curb the problem of unemployment and generate the opportunities of employment to the locals and price of construction material will be reduced.	-
4	Sh. Surjeet Singh, Sarpanch, Village Rao Majra	People will get employment by mining	-
5	Sh. Rajkumar Village Chechi-Majra	He asked for the depth of mining and how much distance will be maintained between the mining site and the adjoining farm land?	<p>The PP informed that the mining will not be done in the private land of any person but will be done in the site allotted by the Govt. The depth of mining activity will be restricted to 3m.</p> <p>He further clarified that the distance of 7.50 m will be maintained from the other farm land.</p>

-4-

	Dr. Vivek Bharti, IAS, ADC, Ambala asked the Sarpanch/ Panch or Block Samiti member to come forward and clarify their doubts/ queries, if any.		
6	Sh. Hemant Singh Village Chechi -Majra	What measures will be taken to mitigate emission of dust due to mining activity. He further stated that we are happy with the start of mining.	The consultant informed that PP will do water sprinkling regularly along the road through private water tankers. No Truck/tipper will be allowed to leave the site without being properly.
	Dr. Vivek Bharti, IAS, ADC, Ambala asked the Sarpanch/ Panch or Block Samiti member to come forward and clarify their doubts/ queries, if any.		
7	Sh. Jasbeer Singh Village Sarpanch Hamidpur	He said that they have no problem with the mining but it should not be allowed in Panchayati land/ area.	-
8	Sh. Banshi Lal, Vill- Dera	He said that they are happy with this mining project. He further requested that not only screening plants but transporters should be taken into consideration for the benefits arising from the mining activity. He also said that mining is necessary for the livelihood of the people in the area and it should start but with precautions.	-
	Dr. Vivek Bharti, IAS, ADC, Ambala asked the people to raise their concerns, if any, related to the proposed project.		

-5-

9	Sh. Jarnail Singh Village Rao -Majra	Employment should be given only to the local residents.	The PP informed that the jobs will be given to locals as per their skills.
10	Sh. Shyam Lal Village Chechi- Majra	It is observed that mining activities continues during the night and mining activity should be stopped at night.	The Consultant informed that the mining shall be operational during the day time and there will be no mining activity during night time.
	Sh. Jasbeer Singh Village Sarpanch Hamidpur	He requested that the mining activity should be closed at night	
11	Sh. Nitin Mehta Regional Officer, HSPCB	<p>He asked the consultant to explain what steps will be taken to control the air pollution in the area?</p> <p>He further enquired about the air quality to be maintained by the project and also asked the present status of air quality of the area.</p> <p>He further asked regarding the site/ area of plantation and whether they have checked the fertility of the said site/ area.</p> <p>He again asked the people to raise their</p>	<p>The consultant informed that PP will do water sprinkling along the roads through water tankers, Plantation shall be done along the road.</p> <p>PP stated that they will maintain the present air quality of the area and he further explained the present air quality status as PM₁₀ 72.48 TO 82.73 μm^3 and PM_{2.5} 42.12 to 50.98 μm^3 which will be maintained in future also.</p> <p>The plantation of 10000 plants will be done in the Panchayat land, nearby schools and the approach roads. They will do the plantation in the nearby area leaving the riverbed.</p>

-6-

		concerns related to the environment and informed the public present that the public hearing is the channel through which they can submit their concerns/ queries/ suggestions to the govt.	
12	Smt. Jayasharadha SDM, Naraingarh.	<p>She asked the Consultant to explain the following:</p> <p>I) If the Khasra no. allotted to project comes under Panchayat land then how and what will be process of compensation?</p> <p>III) If trees are already there in the field allotted to the project then whose permission will you take to cut the already existing trees?</p> <p>IV) What measures will be taken to avoid the destruction of road of residential area caused by the plying of loaded trucks from the site?</p>	<p>The consultant informed that all material belongs to state and as per the Haryana Minor Mineral Rules, Section 62 the PP is liable to pay compensation to the land owners whose land is coming under the mining area. If it is Panchayat Land then the compensation will be paid to the Panchayat.</p> <p>The trees will be cut with due permission of Forest Department.</p> <p>PP replied that they will avoid the use of roads in residential areas for plying the trucks from the mining site and, if needed, will construct their own road for the purpose.</p>

-7-

		<p>V) How royalty will be collected?</p> <p>VI) How disagreements of the land owners will be resolved?</p>	<p>The royalty will be collected from the trucks/tippers at the site only before they are allowed to exit the site.</p> <p>If there is any disagreement between land owners and PP then the Deputy Commissioner, being the nodal officer, will decide the compensation.</p>
13	Dr. Vivek Bharti, IAS, ADC	What are the details of CSR expenditure?	<p>The PP has kept approximately Rs 1 crore for CSR activities. The fund will be utilized towards various social activities like opening of skill centers, aids to the schools, construction of toilets etc.</p> <p>Most importantly the said fund will be utilized in consultation with Panchayat and local officers.</p>
14	Sh. Mehndi Hasan Village Sangrani	Mining should not be allowed at Sangrani Moja as land is not suitable for mining activity. It may be dangerous for villagers if mining will continue on Sangrani Moja.	PP replied that to avoid the soil erosion about 7.50 m of area will be left and mining activity will be done upto 3 m depth. Also provision for extra fund will be kept in the EMP budget. Mining will be done as per the approved mining plan.
15	Sh. Brij Singh, Sarpanch Village Shahpur	<p>He stated that mining will generate employment opportunities in the area.</p> <p>How the project will assure the percentage</p>	-

-8-

		of Panchayat. He further requested to regularly take the measures for mitigating the dust emission like plantation. He said mining is important for the villagers and for the social and economic development of village	
16	Sh. Baljeet singh, Sarpanch, Village Dera	He supported the project by saying that it will create job opportunities and villagers will get the construction material in lower rates	The PP thanked him for his support.
<p>Dr. Vivek Bharti, IAS, ADC, Ambala again urged the people to raise their concerns, if any, related to the proposed project.</p> <p>Sh Nitin Mehta, RO, HSPCB once again asked the public to raise their environmental issues, if any, related to the project before winding up of the public hearing.</p>			
17	Sh. Jarnail Singh Village Rao - Majra	<p>i) He advised that vehicle's speed should be under control.</p> <p>ii) Special concession should be given to the villagers on buying sand and gravel.</p>	The PP committed that sand and gravels/ bajri will be provided free of cost for the construction of any religious building in the nearby villages.

As there were no more queries, the Chairman, Dr. Vivek Bharti, IAS, Additional Deputy Commissioner, Ambala closed the public hearing for this project.

The public hearing was concluded with the vote of thanks to the chair.

02 nos. of representations are received on 06.06.2023 from Sh. Gaurav Kumar S/o Sh. Kailash Kumar, Railway Colony, Yamunanagar & Sh. Neeraj Kumar S/o Sh. Ranbir

-9-

Singh, H. No- 895, Mayapuri Bank Colony, Yamunanagar through registered post and through e-mail from the DC Office, also. Copy of the same are attached herewith.

for approval, please

21/10/23

Dr. VIVEK BHARTI, IAS
A.D.C
AMBALA
 (Dr. Vivek Bharti,
 Additional Deputy Commissioner
 Ambala.

Nitin Mehta









(Nitin Mehta)
RO, HSPCB
Ambala Region

Control Room

08.06.2023

Date: _____
Page: _____

Attendance of officers/officials in the Public Hearing

S.No.	Name	Department	Designation	Mob. No.	Sign
1	Nitin Mehta, R.O.	HSPCB	R.O.	9462525075	
2	Sukranam, Secy	HSPCB	Secy in Re AMBANA	9468303062	
3	Subhash Chander, Supdt	DIC	Supdt.	9813374784	
4	SUNIT KUMAR, Asstt	M.O Ambalg.	Asstt	9416277087	
5	Rajendra Kumar	T.P Chairman		8053248300	
6	GURJEET SINGH		Mining officer		
7	Jayashankar	SDM	SDM	900324860	
8	Dr. Vivek Bhatt IAS	ADC, Ambalg.	ADC	9416072079	

Attendance of general public present in the
Public hearing of M/s R M Mines & Infra Pvt Ltd

Date: _____
Page: _____

S.No.	Name	Address	Mob No.	Sign
1	Laxpreet Singh	Chachhaurli	7988339160	
2	Dev Saini	Buxia	8569851314	
3	Haaman Singh	Yamunanagar	9050508687	
4	Yuvraj Singh	Jismalpur	9813066422	
5	Karan Choudhary	Fatehpur	7580087600	
6	शरत शर्मा शर्मा	2137 HJ 21	8708225719	
7	शरत शर्मा	HJ 41 22	8901765549	
8	Sunil Kalsi	Naraingarh	9541280008	
9	Sohminder Kumar	NabiPUR	9812666267	
10	NISHANKI MADHAN	BALASI STONECROCK	9996188377	
11	Munraj Lal	Naraingarh	9253092000	
12	DEEPA	NARAINGARH	9466864625	
13	Devgarden	Deemajara	9817487888	
14	शरत शर्मा	27 0121 off	9996633248	
15	Hemraj Kaur	Raomajara	9306613002	
16	Baby deen	wasal Pur	8607210732	
17	शरत शर्मा	01 21 22	8816832371	
18	Rohit	Raomajara	9888808258	
19	Shivan	Naraingarh	8398934254	
20	Narainkumar	2137 HJ 21	8168208614	
21	शरत शर्मा	2137 HJ 21	8053249005	
21	Honey Saini	Naraingarh	70157-04461	
22	Haslam Khan	Raomajara	9992040786	
23	Sunny	Hamidpur	9991072488	
26	Gulamoleen	Raomajara	8053045787	
27	Jagtar Singh	NabiPUR	807-870893444	
28	सुरेश कुमार	"	9059663440	

Date: _____
Page: _____

No.	Name	Address	Mob. No.	Sign
29	Quile stze	Room mai		
30	शिवलाल	राजमजरा	9813900225	
			9466156214	
31	Ayub-Khan	Rao majra	8307568793	
32	Aman Kumar	Deera	9991042709	
33	Rajwan chand	Dera	8053538539	
34	Sampuran Singh	Shah	9406229130	
35	वदवत शर्मा	सहदेवा	9306550803	
36	शिवलाल शर्मा	राजमजरा रोड	9416113425	
37	Parash Kumar	Narainpur	8572030937	
38	Agya kumar	Deera	8199034598	
39	Sumit	Deera	7357171595	
40	Asmit	ROOMJARA	8188831231	
41	Rohit	Deera	8920139971	
42	Moham Khan	Lowmajra	8708736475	
43	Selvia	Sudhokli	9416837960	
44	SURENDER MOHAN	GALORI	9991937989	
45	Anil	Rajpur	90509-71025	
46	Dr. Anil Singh	राजपुर	7072280018	
47	शिवलाल शर्मा		9813448180	
48	Akram Khan	vill. Roomatra N. Gank	8708638586	
49	Sandeep Kumar	Laha	9996273815	
50	Nasir Khan	Gadholi	9991096294	
51	महेशचंद्र शर्मा	राजपुर	96710-98016	
52	मनदी शर्मा	राजपुर	9416272599	
53	शिवलाल शर्मा	राजपुर	9050125114	
54	Harsh Kumar	Anbale	7018176110	
55	वज्रपाल शर्मा	राजपुर	9813294534	
56	SALU BHANAR	सहदेवा	9050660966	
57	Ram Lal	99922-राजपुर	9992242847	

Date: _____

Page: _____

S.No	Name	Address	Mob. No.	Sign
58	221135	2112132	7206113370	8
59	Narendar	Sangrani	8607589178	Narendar
60	Nand Lal	Hamidpur	8168894122	N
61	Raj Kumar	Hamidpur	8930709117	-
62	521132	521132	8091157414	-
63	Sharmada	Hamidpur	9813463288	R
64	Raj Lal	521132	9416187647	9
65	Shiv Raj Saini	Shahpur	9416187647	9
66	Manoj Kumar	Sangrani	9671228686	12
67	221135	2112132	98596759215	-
68	1122132	2112132	9491758138	-
69	PANKAJ Kumar	DERA	9805706501	Full
70	Rajiv Kumar	DERA	9530880533	Full
71	Poochit.	DERA	9050413798	Full
72	Munir. Singh	DERA	8352982252	Munir
73	Poochit	Naraingarh	8398070037	2
74	Bhaskar	Badhauri	9876696005	2
75	Poochit Kumar	Beilajpur	9275559962	Full
76	Aman Kumar	Kanungpur	87-08679454	P
77	Ram Kora	Thiri wala	9813536422	Ram
78	Sunil Kumar	Muzaffar Nagar	8685856100	Sunil
79	Iqbal	2112132	9518162124	SA
80	Dilshad	11	8930376873	D
81	Riyasat	Sangrani	8708303059	R
82	MUSTAF	Ramejra	9350754261	-
83	Sunil	SANGRANI	93062538923	S
84	Gyanendra Kumar	Sangrani	9518850166	-
85	221132	2112132	9817231193	-
86	Shaban Singh	Sangrani	9499651565	11
87	ANIKET	-	8814945291	-
88	Manoj Kumar	Kharkhi	9813897099	-

Date: _____
Page: _____

S.No. Name	Name Address	Address	Map. No.	Sign
89	Nareesh Kumar	Shenber	6230662741	rdub
90	Dharmender kumar	TOKA	9812910533	S
91	makhah Laf	Warangal	9518233978	mg
92	Sukhvir Singh	Sangarai	9050671117	Singh
93	Balbir Singh	Mianwali Balbir Singh	9315813214	
94	201 9112	Lian	9813900678	21519112
95	Glunber	Rao Majra	8307817078	Slm
96	Jay k	Majra Mohan	8053268992	Tom
97	Randhir Singh	Randhir Singh	9416462375	
98	Prince Singh	Shahpur	9991092725	P Singh
99	Raman Kumar	Sangarai	7015221481	Ram
100	Backen	N/Garh	9846132708	TK
101	521 GIN	501251	7056250153	50191202
102	Rubinder Singh	Berkheru	7004255831	
103	515 H B	PTDHI	9416450145	
104	Vinuk chandhu	Nareingash	8053249088	Qinul
105	Maab Singh	Deer	9416453571	K
106	Balbir Singh		8708904178	
107	Singh Singh			
108	Baljeet Singh	Deer	9354818700	B
108	2137 H/1/2	2137 H/1/2	935530141	
110	Kunishmal	Sangarai	8930183622	Kun
111	Ravi Gupta	TOKA	9416114095	A
112	Jameel Mehat	Rao Majra	9896364232	
113	Iqbal Mohammed	Rao Majra	9467501786	
114	521 M/1/2	521 M/1/2	7988805988	Singh
115	TUSHAR	TOKA	8708994051	
116	Ram	Deer	8683077010	
117	Kala	Mianwali	7015736751	
118	JON Y CHOUDHARY	MUGAL MAJRA	7988808300	Am 12/1/14

Date: _____

Page: _____

No.	Name	Address	Mob. No.	Sign
119	Muhammad Hussain	Seengram	8901512218	
120	Ram Saran	DERA		
121	Sharafat	RAO MAZRA	9813906725	
122	Sandeep Kumar	Hamidpur	870807376	
123	Issam Mohammed	Rao Mazra	816894007	
124	Akhan	Rao Mazra	9518269810	
125	Joginder Chahal	Chahimaz	9056438123	
126	Sandeep Kumar	Chahimaz	916685200	
127	Rajesh Kumar	Rao Mazra	9724503734	
128	Rajesh Kumar	Rao Mazra	999963246	
129	Rajesh Kumar Vithwas	P&M Solution, Moida	9140444547	

सेवा में,

श्रीमान चेयरमैन
हरियाणा राज्य प्रदूषण नियन्त्रण बोर्ड
सी-11, सेक्टर-6, पंचकुला, हरियाणा
ई मेल- see2hspcb@gmail.com



विषय:- खनन क्षेत्र ग्राम टोका, चाची माजरा, संगरानी, राव माजरा, शाहपुर, डेरा, हमीदपुर एवं टोंका-हमीदपुर ब्लॉक, क्षेत्रफल 247 एकड़, जिला अम्बाला, हरियाणा के खनन क्षेत्र की पर्यावरण सहमति के लिए जन सुनवायी में आपत्तियाँ।

महोदय,

निवेदन इस प्रकार है कि खनन क्षेत्र ग्राम टोका, चाची माजरा, संगरानी, राव माजरा, शाहपुर, डेरा, हमीदपुर एवं टोंका-हमीदपुर ब्लॉक, क्षेत्रफल 247 एकड़, जिला अम्बाला, हरियाणा के लिए जून 2022 में नीलाम किया गया था जिसकी LOI दिनांक 28.07.2022 में जारी की गई है जिसकी जन सुनवायी दिनांक 06.06.2023 में स्थान ग्राम टोका, तह0 नारायणगढ़, जिला अम्बाला, हरियाणा पर रखी गई है जनसुनवायी नोटिस की प्रति संलग्न है। जिसमें सम्बन्ध में आपत्तियाँ एवं सुझाव निम्न प्रकार हैं-

1. LOI दिनांक 28.07.2022 में कोई लॉगीट्यूट व लैटीट्यूट नहीं दिये गये हैं Enforcement & Monitoring Guidelines for Sand Mining 2020 गाईडलाईन्स 2020 के प्रावधानों के अनुसार लॉगीट्यूट व लैटीट्यूट दिया जाना अनिवार्य है इसलिए LOI शून्य है उसके आधार पर पर्यावरण सहमति के लिए जन सुनवायी नहीं की जा सकती है और न ही पर्यावरण सहमति प्रदान की जा सकती है। LOI दिनांक 28.07.2022 की प्रति संलग्न है।
2. नीलाम किये गये क्षेत्र की कोई रिप्लेनिशमेंट स्टडी नीलाम से पूर्व DSR से पहले राज्य सरकार द्वारा नहीं करायी गई है इसलिए पर्यावरण सहमति नहीं दी जा सकती है।
3. EIA प्लान किसी भी वेबसाईट पर आम जन के लिए उपलब्ध नहीं है विस्तार से जागरूकी होने पर ही जनसुनवायी में आपत्तियाँ दी जा सकती है हरियाणा राज्य प्रदूषण नियन्त्रण बोर्ड की वेबसाईट पर केवल नोटिस उपलब्ध है तथ्यों को जानबूझकर छुपाया गया है ई0आई0ए0 नोटिफिकेशन 2006 के प्रावधानों के विपरीत है इसलिए जनसुनवायी पुनः नियमानुसार किया जाना आवश्यक है। उक्त जनसुनवायी शून्य है। इसके आधार पर कोई पर्यावरण सहमति नहीं दी जा सकती है। नोटिस में बताया गया है कि प्रतियाँ कार्यालय में उपलब्ध हैं जो नियम विरुद्ध है आम जनता को अलग से कार्यालय जाकर प्रति लाना या अवलोकन करना सम्भव नहीं है प्रत्येक नागरिक अवलोकन कर सके इसलिए वेबसाईट पर लोड किया जाना आवश्यक है।
4. नीलामी करने से पूर्व DSR का SEIAA से प्रमाणित कराना आवश्यक है जो नहीं कराया गया है मन्त्रालय द्वारा दिनांक 28.04.2023 को स्पष्ट किया गया है कि DSR SEIAA से प्रमाणित कराया जाना आवश्यक है इसलिए पर्यावरण सहमति जारी नहीं की जा सकती है। प्रति संलग्न है।

- 5.
6. नीलाम M/s R M Mines & Infra Pvt Ltd, 149, Luxmi Garden. Yamuna Nagar, Haryana कम्पनी को दिया गया है जिसके निदेशक वीरभान वधवा व मोहित कुमार है वीरभान वधवा यमुनानगर में मै0 रूटस् एण्ड जर्नी, ग्राम वीर टापू, तहसील जगाधरी, जिला यमुनानगर, हरियाणा में व मै0 बालाजी इन्फ्रा, ग्राम जयरामपुर जगीर, तहसील जगाधरी, यमुनानगर, हरियाणा में पार्टनर है और इसके अतिरिक्त भी अनेकों फर्मों में पार्टनर/निदेशक है जिनके विरुद्ध जिला यमुनानगर व अन्य जिलों में खनन देय बकाया है उक्त फर्म के विरुद्ध खनन क्षेत्र देय बकाया है लेकिन इनके द्वारा तथ्य छिपाकर नीलाम लिया गया है जिस व्यक्ति या उसके परिवार के विरुद्ध खनन देय बकाया है वह व्यक्ति को खनन का ठेका नहीं दिया जा सकता है। इसलिए जारी LOI शून्य है उसके आधार पर कोई पर्यावरण सहमति जारी नहीं की जा सकती है।
7. नीलाम क्षेत्र को 8 भागों में बँटा गया है जबकि नीलाम एक कोम्पैक्ट भाग का ही किया जा सकता है अलग अलग भाग में पर्यावरण सहमति जारी नहीं की जा सकती क्योंकि इन भागों के मध्य भारी मात्रा में अवैध खनन होगा।
8. 10 क्षेत्र लगभग 10 किमी⁰ से अधिक क्षेत्र में 10 गाँव के क्षेत्र के दायरे में 3 अलग अलग नदियों में मारकन्डा आदि में पड़ते हैं।
9. कई भाग 500 मीटर के कलस्टर में आते कलस्टर गाईडलाईन्स 2020 के अनुसार 10 हैक्टेअर से बड़ा नहीं बन सकता है। यहाँ कोई रिप्लेनिशमेन्ट नहीं होता है।
10. गूगल अर्थ में ऐसा बहुत बड़ा भाग है जहाँ खेती है और कभी पानी नहीं आता है।
11. अधिकतर भाग नदियों के मध्य भाग में स्थित है जबकि गाईडलाईन्स 2020 व ToR के अनुसार नदी के मध्य 3/4 भाग में खनन करना दिखाया गया है इसलिए गाईडलाईन्स 2020 के प्रावधानों के विपरित है पर्यावरण सहमति जारी नहीं की जा सकती है।
12. एन्सलेरी एरिया व 7^{1/2} मीटर सेफ्टी लाईन नक्शों में नहीं दिखायी।
13. हमीदपुर खनन क्षेत्र एन0एच0-4 के 500 मीटर के अन्दर आता है।
14. गाँव के रास्ते भी खनन क्षेत्रों में शामिल है गूगल अर्थ से जाँच किये जा सकते हैं।
15. धार्मिक स्थल गुरुद्वारे भी 500 मीटर के दायरे में आते हैं।
16. जनसुनवायी गाँव टोंका में करना कहा गया किस स्थान पर होगी पता नहीं है। दूसरा क्षेत्र के हिस्से 50 किमी⁰ के दायरे में फैले इतनी दूरी पर सुनवायी नहीं हो सकते प्रत्येक भाग पर अलग अलग जनसुनवायी हो सकती है ताकि स्थानीय लोग अपनी आपत्तियाँ दर्ज करा सकें।
17. खनन लॉटों पर आने जाने के कोई रास्ते नहीं है इससे भारी प्रदूषण होगा और कुछ रास्ता गाँवों के मध्य से होकर जा रहे हैं।
18. जो क्षेत्र फाईल में लॉगीट्यूट व लेटीट्यूट में दिखाये गये हैं उनका क्षेत्रफल स्वीकृत क्षेत्र से काफी ज्यादा है सत्यापन किया जा सकता है।
19. LOI दिनांक 27.07.2022 को जारी की गई है। खनन योजना दिनांक 23.02.2023 को मंजूर हुआ है खनन योजना के साथ लगे नक्शे जौलाई 2022 के लगे हैं जिन पर कोई दिनांक नहीं है। उनमें कोई एन्सलेरी एरिया या सेफ्टी एरिया मार्क नहीं है।

उसके साथ एक रिप्लेनिशमेन्ट स्टडी M/s R M Mines & Infra Pvt Ltd द्वारा बनाकर लगाई गई है जो बिल्कुल फर्जी है जिस के द्वारा बनायी गई है और जिसके द्वारा बनवायी

गई है उनके लाईसेन्स निरस्त होने चाहिए एक अपराधिक मामला दर्ज कर कानूनी कार्यवाही होनी चाहिए जिसके निम्न कारण है।

जब LOI दिनांक 28.07.2022 में जारी हुई तो post monsoon का डाटा मई 2022 का कैसे ले लिया गया क्योंकि जब तक LOI जारी न हो तो तब तक कोई अधिकार नहीं है। गार्डलाईन्स 2020 के अनुसार पहली बार चार डाटा लिया जाना जरूरी है जो नहीं लिए गये हैं और फर्जी तरीके से रिप्लेनिशमेन्ट स्टडी लगायी गई है जो धोखाधड़ी है। इसके आधार पर जारी खनन योजना शून्य है। वह इसके आधार पर पर्यावरण सहमति जारी नहीं की जा सकती है।

अतः आपसे प्रार्थना है कि उपरोक्त तथ्यों पर संज्ञान लेते हुए व नीलामी गैर कानूनी घोषित करते हुए पर्यावरण सहमति प्रार्थना पत्र निरस्त करने का कष्ट करें। आपकी अति कृपा होगी।

धन्यवाद

दिनांक:- 02.06.2023

संलग्नक:- उपरोक्तानुसार

प्रतिलिपि:-


1. श्रीमान क्षेत्रीय अधिकारी
हरियाणा राज्य प्रदूषण नियन्त्रण बोर्ड
नरायणगढ़ रोड़, बलदेव नगर
अम्बाला, हरियाणा
2. श्रीमान निदेशक, भूतत्व एवं खनिकर्म विभाग,
हरियाणा राज्य सरकार, प्लॉट नं0 09, सैक्टर 22 पंचकुला,
हरियाणा-160017
3. श्रीमान चेयरमैन,
राज्य पर्यावरण प्रभाव आंकलन प्राधिकरण,
हरियाणा राज्य, बे नं0 55-58, प्रयत्न भवन,
सैक्टर 2, पंचकुला, हरियाणा
4. श्रीमान डिप्टी कमीशनर, जिला अम्बाला
हरियाणा
5. श्रीमान चेयरमैन, जिला परिषद्, जिला अम्बाला, हरियाणा

प्रार्थी

Gaurav

गौरव कुमार पुत्र श्री कैलाश कुमार
निवासी मकान नं0 218, रेलवे
कॉलोनी ए, जगाधरी वर्कशाप
जिला यमुनानगर, हरियाणा

श्रीमान चेयरमैन,
राज्य पर्यावरण प्रभाव आंकलन प्राधिकरण,
हरियाणा राज्य, CS नं0 55-58, प्रयत्न भवन,
सैक्टर 2, पंचकुला, हरियाणा



विशय:- खनन क्षेत्र ग्राम टोका, चाची माजरा, संगरानी, राव माजरा, शाहपुर, डेरा, हमीदपुर एवं टोंका-हमीदपुर ब्लॉक, क्षेत्रफल 247 एकड़, जिला अम्बाला, हरियाणा के खनन क्षेत्र की पर्यावरण सहमति के लिए जन सुनवायी में आपत्तियाँ।

महोदय,

निवेदन इस प्रकार है कि खनन क्षेत्र ग्राम टोका, चाची माजरा, संगरानी, राव माजरा, शाहपुर, डेरा, हमीदपुर एवं टोंका-हमीदपुर ब्लॉक, क्षेत्रफल 247 एकड़, जिला अम्बाला, हरियाणा के लिए जून 2022 में नीलाम किया गया था जिसकी LOI दिनांक 28.07.2022 में जारी की गई है जिसकी जन सुनवायी दिनांक 06.06.2023 में स्थान ग्राम टोका, तह0 नारायणगढ़, जिला अम्बाला, हरियाणा पर रखी गई है जनसुनवायी नोटिस की प्रति संलग्न है। जिसमें सम्बन्ध में आपत्तियाँ एवं सुझाव निम्न प्रकार हैं-

1. LOI दिनांक 28.07.2022 में कोई लॉगीट्यूट व लैटीट्यूट नहीं दिये गये हैं Enforcement & Monitoring Guidelines for Sand Mining 2020 गाईडलाईन्स 2020 के प्रावधानों के अनुसार लॉगीट्यूट व लैटीट्यूट दिया जाना अनिवार्य है इसलिए LOI शून्य है उसके आधार पर पर्यावरण सहमति के लिए जन सुनवायी नहीं की जा सकती है और न ही पर्यावरण सहमति प्रदान की जा सकती है। LOI दिनांक 28.07.2022 की प्रति संलग्न है।
2. नीलाम किये गये क्षेत्र की कोई रिप्लेनिषमेन्ट स्टडी नीलाम से पूर्व DSR से पहले राज्य सरकार द्वारा नहीं करायी गई है इसलिए पर्यावरण सहमति नहीं दी जा सकती है।
3. EIA प्लान किसी भी वेबसाइट पर आम जन के लिए उपलब्ध नहीं है विस्तार से जानकारी होने पर ही जनसुनवायी में आपत्तियाँ दी जा सकती हैं हरियाणा राज्य प्रदूषण नियन्त्रण बोर्ड की वेबसाइट पर केवल नोटिस उपलब्ध है तथ्यों को जानबूझकर छुपाया गया है ई0आई0ए0 नोटिफिकेशन 2006 के प्रावधानों के विपरीत है इसलिए जनसुनवायी पुनः नियमानुसार किया जाना आवश्यक है। उक्त जनसुनवायी शून्य है। इसके आधार पर कोई पर्यावरण सहमति नहीं दी जा सकती है। नोटिस में बताया गया है कि प्रतियाँ कार्यालय में उपलब्ध हैं जो नियम विरुद्ध है आम जनता को अलग से कार्यालय जाकर प्रति लाना या अवलोकन करना सम्भव नहीं है प्रत्येक नागरिक अवलोकन कर सके इसलिए वेबसाइट पर लोड किया जाना आवश्यक है।
4. नीलामी करने से पूर्व DSR का SEIAA से प्रमाणित कराना आवश्यक है जो नहीं कराया गया है मन्त्रालय द्वारा दिनांक 28.04.2023 को स्पष्ट किया गया है कि DSR SEIAA से प्रमाणित कराया जाना आवश्यक है इसलिए पर्यावरण सहमति जारी नहीं की जा सकती है। प्रति संलग्न है।

5. नीलाम M/s R M Mines & Infra Pvt Ltd, 149, Luxmi Garden, Yamuna Nagar, Haryana कम्पनी को दिया गया है जिसके निदेशक वीरभान वधवा व मोहित कुमार हैं वीरभान वधवा यमुनानगर में मै0 रूटस् एण्ड जर्नी, ग्राम बीर टापू, तहसील जगाधरी, जिला यमुनानगर, हरियाणा में व मै0 बालाजी इन्फ्रा, ग्राम जयरामपुर जगीर, तहसील जगाधरी, यमुनानगर, हरियाणा में पार्टनर है और इसके अतिरिक्त भी अनेकों फर्मों में पार्टनर/निदेशक है जिनके विरुद्ध जिला यमुनानगर व अन्य जिलों में खनन देय बकाया है उक्त फर्म के विरुद्ध खनन क्षेत्र देय बकाया है लेकिन इनके द्वारा तथ्य छिपाकर नीलाम लिया गया है जिस व्यक्ति या उसके परिवार के विरुद्ध खनन देय बकाया है वह व्यक्ति को खनन का ठेका नहीं दिया जा सकता है। इसलिए जारी LOI शून्य है उसके आधार पर कोई पर्यावरण सहमति जारी नहीं की जा सकती है।
6. नीलाम क्षेत्र को 8 भागों में बँटा गया है जबकि नीलाम एक कोम्पैक्ट भाग का ही किया जा सकता है अलग-अलग भाग में पर्यावरण सहमति जारी नहीं की जा सकती क्योंकि इन भागों के मध्य भारी मात्रा में अवैध खनन होगा।
7. 10 क्षेत्र लगभग 10 किमी० से अधिक क्षेत्र में 10 गाँव के क्षेत्र के दायरे में 3 अलग अलग नदियों में मारकन्डा आदि में पड़ते हैं।
8. कई भाग 500 मीटर के कलस्टर में आते कलस्टर गाईडलाईन्स 2020 के अनुसार 10 हैक्टेअर से बड़ा नहीं बन सकता है। यहाँ कोई रिप्लेनिषमेन्ट नहीं होता है।
9. गूगल अर्थ में ऐसा बहुत बड़ा भाग है जहाँ खेती है और कभी पानी नहीं आता है।
10. अधिकतर भाग नदियों के मध्य भाग में स्थित है जबकि गाईडलाईन्स 2020 के अन्तर्गत के अनुसार नदी के मध्य 3/4 भाग में खनन करना दिखाया गया है इसलिए गाईडलाईन्स 2020 के प्रावधानों के विपरित है पर्यावरण सहमति जारी नहीं की जा सकती है।
11. एन्सलेरी एरिया व $7^{1/2}$ मीटर सेपटी लाईन नक्शों में नहीं दिखायी।
12. हमीदपुर खनन क्षेत्र एन०एच०-4 के 500 मीटर के अन्दर आता है।
13. गाँव के रास्ते भी खनन क्षेत्रों में शामिल हैं गूगल अर्थ से जाँच किये जा सकते हैं।
14. धार्मिक स्थल गुरुद्वारे भी 500 मीटर के दायरे में आते हैं।
15. जनसुनवायी गाँव टोंका में करना कहा गया किस स्थान पर होगी पता नहीं है। दूसरा क्षेत्र के हिस्से 50 किमी० के दायरे में फैले इतनी दूरी पर सुनवायी नहीं हो सकते प्रत्येक भाग पर अलग अलग जनसुनवायी हो सकती है ताकि स्थानीय लोग अपनी आपत्तियाँ दर्ज करा सकें।
16. खनन लॉटों पर आने जाने के कोई रास्ते नहीं हैं इससे भारी प्रदूषण होगा और कुछ रास्ता गाँवों के मध्य से होकर जा रहे हैं।
17. जो क्षेत्र फाईल में लॉगीट्यूट व लेटीट्यूट में दिखाये गये हैं उनका क्षेत्रफल स्वीकृत क्षेत्र से काफी ज्यादा है सत्यापन किया जा सकता है।
18. LOI दिनांक 27.07.2022 को जारी की गई है। खनन योजना दिनांक 23.02.2023 को मंजूर हुआ है खनन योजना के साथ लगे नक्शे जुलाई 2022 के लगे हैं जिन पर कोई दिनांक नहीं है। उनमें कोई एन्सलेरी एरिया या सेपटी एरिया मार्क नहीं है।

उसके साथ एक रिप्लेनिषमेन्ट स्टडी M/s R M Mines & Infra Pvt Ltd द्वारा बनाकर लगाई गई है जो बिल्कुल फर्जी है जिस के द्वारा बनायी गई है और

जिसके द्वारा बनवायी गई है उनके लाईसेन्स निरस्त होने चाहिए एक अपराधिक मामला दर्ज कर कानूनी कार्यवाही होनी चाहिए जिसके निम्न कारण है।

जब LOI दिनांक 28.07.2022 में जारी हुई तो post monsoon का डाटा मई 2022 का कैसे ले लिया गया क्योंकि जब तक स्त्र जारी न हो तो तब तक कोई अधिकार नहीं है। गाईडलाईन्स 2020 के अनुसार पहली बार चार डाटा लिया जाना जरूरी है जो नहीं लिए गये है और फर्जी तरीके से रिप्लेनिषमेंट स्टडी लगायी गई है जो धोखाधड़ी है। इसके आधार पर जारी खनन योजना धून्य है। वह इसके आधार पर पर्यावरण सहमति जारी नहीं की जा सकती है।

अतः आपसे प्रार्थना है कि उपरोक्त तथ्यों पर संज्ञान लेते हुए व नीलाभी गैर कानूनी घोषित करते हुए पर्यावरण सहमति प्रार्थना पत्र निरस्त करने का कष्ट करें। आपकी अति कृपा होगी।

धन्यवाद

दिनांक:- 02.06.2023

प्रार्थी

ASJ

संलग्नक:- उपरोक्तानुसार

प्रतिलिपि:-

1. श्रीमान डिप्टी कमीशनर, जिला अम्बाला
हरियाणा

2. श्रीमान क्षेत्रीय अधिकारी
हरियाणा राज्य प्रदूषण नियन्त्रण बोर्ड
नरायणगढ़ रोड़, बलदेव नगर
अम्बाला, हरियाणा

3. श्रीमान चेयरमैन
हरियाणा राज्य प्रदूषण नियन्त्रण बोर्ड
सी-11, सेक्टर-6, पंचकुला, हरियाणा
ई मेल- see2hspcb@gmail.com

4. श्रीमान चेयरमैन, जिला परिषद्, जिला अम्बाला, हरियाणा

5. श्रीमान निदेशक, भूतत्व एवं खनिकर्म विभाग,
हरियाणा राज्य सरकार, प्लॉट नं0 09, सैक्टर 22 पंचकुला,
हरियाणा-160017

जीरज कुमार पत्रा रतनवीर सिंह
मकान नं- 895, मायापुरी कॉम्प्लेक्स
कालोजी, पंचकुला - नगर हरियाणा





2895746/2023/Estt.Br







2895746/2023/Estt.Br







2895746/2023/Estt.Br

483



2895746/2023/Estt.Br





कर्षणमय क्षेत्र विकास समिति, नई दिल्ली के सचिव अधिसूचना क्रमांक 17 दिनांक 20/08/2023 और
 मंत्रालय अधिसूचना क्र. 20/08/2023, प्रकाशित
टोका हमीदपुर (बीएनए, बलरी और डेरा) खानम परिवर्धन
 योजना 247 का
 सं. सं. 44, 00, 000 का प्रस्ताव
 गांव टोका रोसी गांव, रामसही, सन गांव, भातपुर देरा, हमीदपुर और डेरा
 (खानम हमीदपुर ब्लॉक) जिला-अजमेर, हरियाणा
 की आयोजित
लोक सुनवाई
 लोक सुनवाई स्थान: टोका-हमीदपुर, तहसील-सतलुवा जिला-अजमेर
 दिनांक-06-06-2023 समय-11:30 पूर्वाह्न
पहुँचने
 मेजरल आर. एम. माइस एंड डेका प्राइवेट लिमिटेड
 प्लॉट-149, लॉकड रोड, बसस्टैंड, टोका, जिला अजमेर-328001
 अतिरिक्त विवरण के लिए सचिव, खानम परिवर्धन योजना, नई दिल्ली दिनांक 20/08/2023
 एवं संबंधित सचिव, कर्षणमय क्षेत्र विकास समिति, नई दिल्ली का संपर्क किया जाये।

2895746/2023/Estt.Br





2895746/2023/Estt.Br







2895746/2023/Estt D

All Kinds of ...
and, Bajri, Gatka Etc.
... Distt. Ambala.





